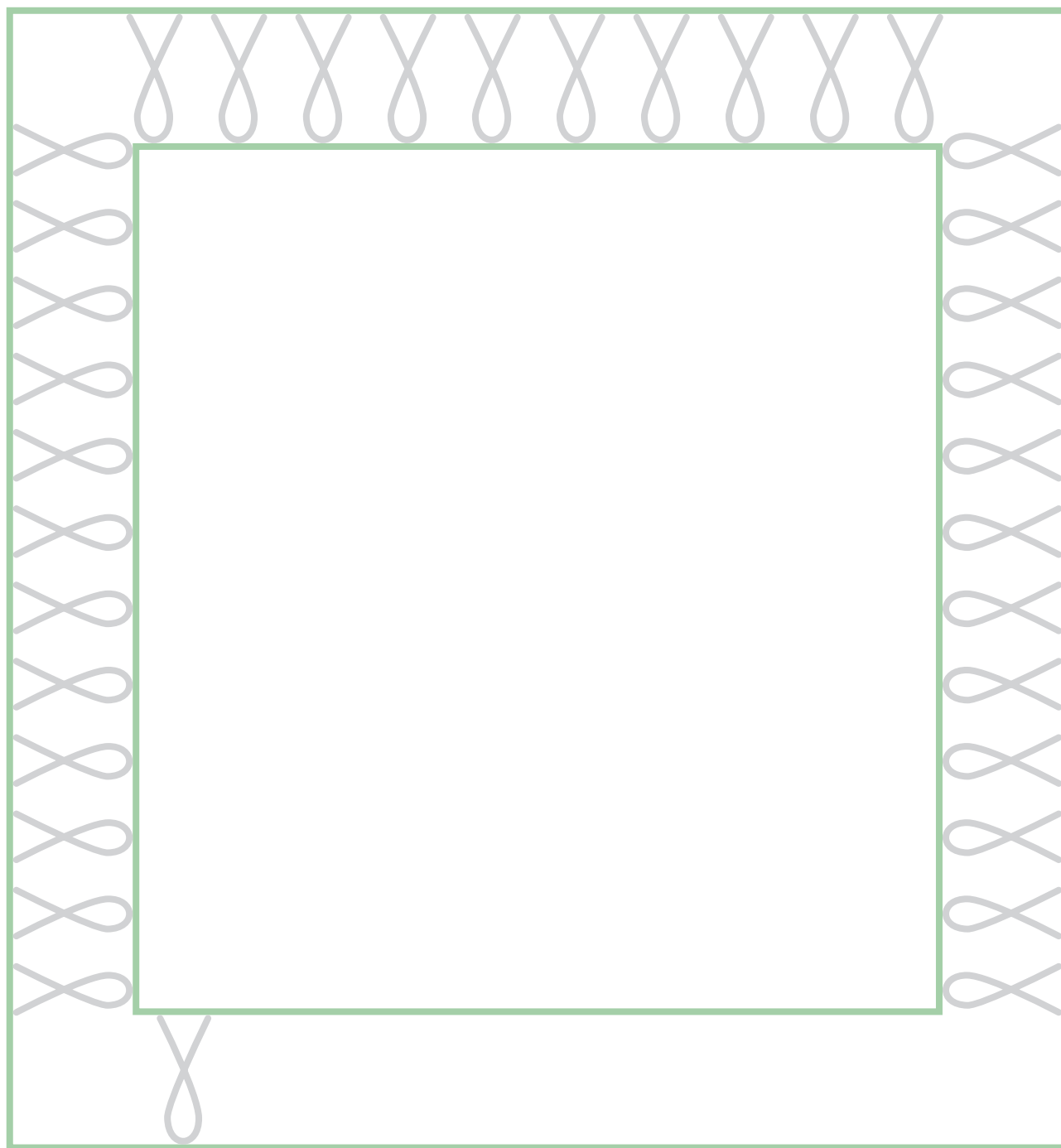



Rysuj szlaczki po śladach, a potem – samodzielnie. Przyklej w ramce widokówkę, zdjęcie albo narysuj ważne miejsce ze swojej miejscowości.



Rysuj po śladzie, bez odrywania kredki od kartki.

Rysuj po śladach, bez odrywania kredki od kartki. Który rysunek kojarzy ci się z twoim otoczeniem?



Rysuj po śladzie, bez odrywania kredki od kartki.

Pokoloruj ramkę zdjęcia przypominającego twoją miejscowość.




Pokoloruj rysunek.

Przeczytaj z nauczycielem (lub samodzielnie) podane nazwy. Napisz znak + pod napisami **miasto** lub **wioska**, jeżeli dane zdjęcie przedstawia elementy miasta lub wsi.

miasto

wioska



Pokoloruj rysunek.

Obejrzyj herby miast. Narysuj herb swojej miejscowości albo go wymyśl, jeżeli twoja miejscowość nie ma herbu.

herb



Szczecin



Łódź




Poznań



Katowice




Lublin



Gdańsk



Wrocław








Rysuj po śladzie drogę Ady i taty do domu.

Rysuj po liniach, a dowiesz się, gdzie mieszkają dzieci.



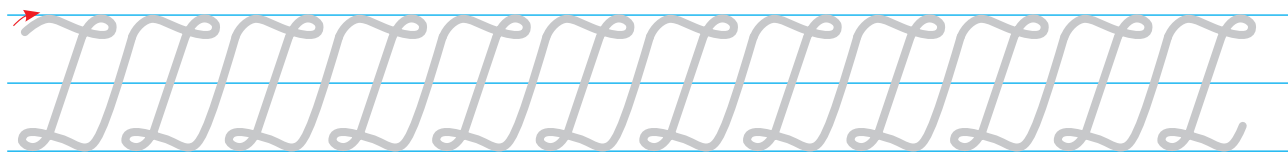
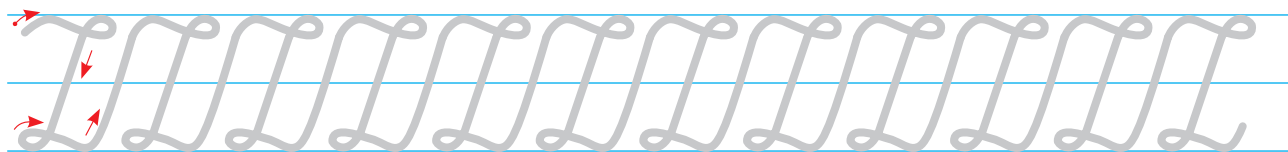
Rysuj po śladzie drogę babci i dziadka do domu.

Co przedstawiają te zdjęcia? Odszukaj w naklejkach zdjęcia podobnych krajobrazów i naklej je obok odpowiednich zdjęć.




Obejrzyj rysunek po lewej stronie karty. Narysuj taki sam rysunek po prawej stronie karty.
Powiedz, co znajduje się w rogach rysunków.

Rysuj szlaczki po śladach, a potem – samodzielnie.

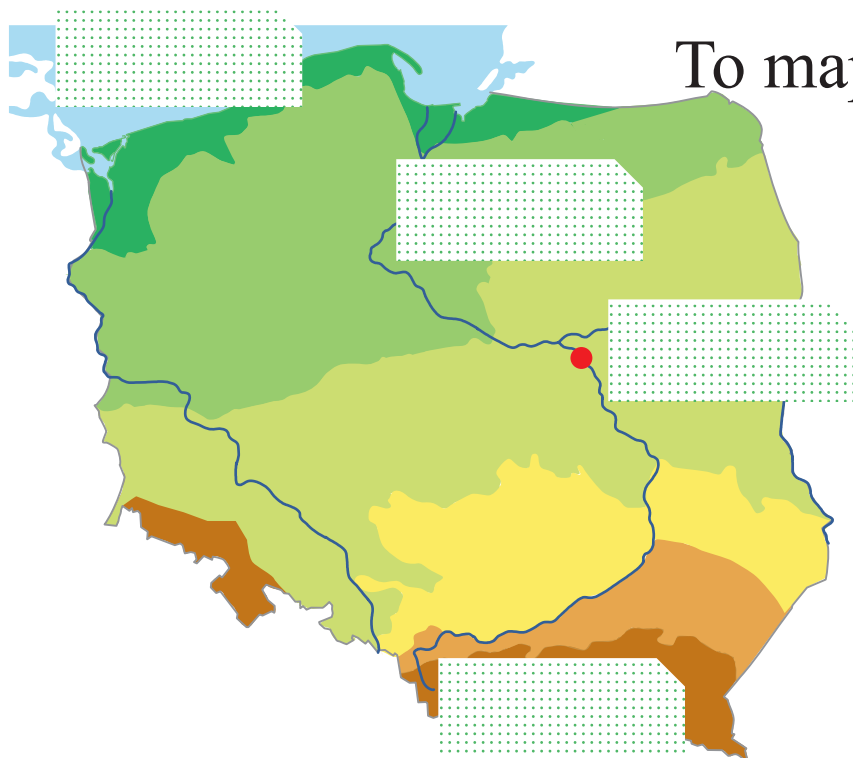


Rysuj po śladach.




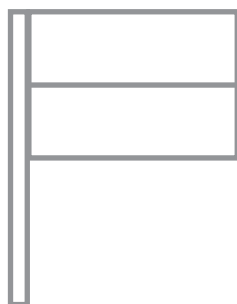
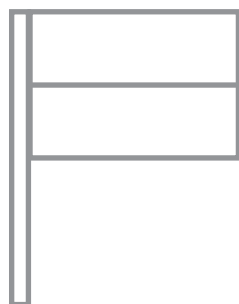
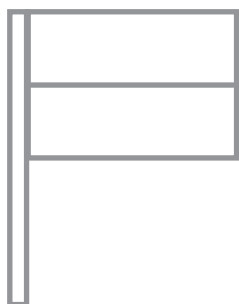
Rysuj po śladach.

Przeczytaj z nauczycielem (lub samodzielnie) wypowiedzenie i odszukane wśród naklejek napisy: **Wista**, **stolica**, **Bałtyk**, **Tatry**. Naklej je w odpowiednich miejscach na mapie.




To mapa Polski.

Obejrzyj godło Polski. Pokoloruj rysunek godła według wzoru.




Pokoloruj flagi tak, żeby wyglądały jak flaga Polski.

Rysuj syrenkę i fale po śladach.




Rysuj fale po śladzie.

Powiedz, co zwiedzali w Warszawie Ada, Olek, mama i tata z rodzicami mamy.



Rysuj po śladzie, bez odrywania kredki od kartki.



Rysuj po śladzie, bez odrywania kredki od kartki.

Do siedmiu różnych szklanek wiano taką samą ilość soku. Co zauważyłeś? Wykonaj to ćwiczenie samodzielnie.



Sprawdź, ile szklanek napoju mieści się w butelkach.






1,5 l



1 l






0,5 l

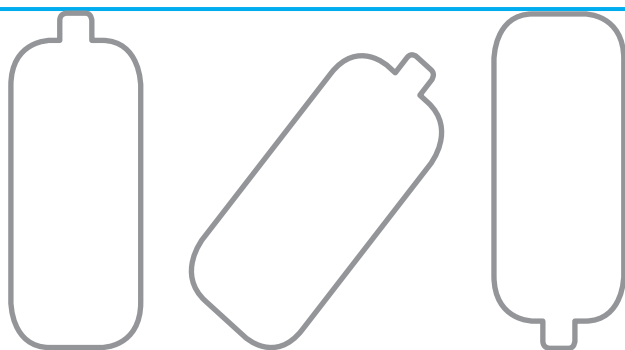


Pokoloruj butelki.

Rysuj szlaczki po śladach, a potem – samodzielnie.

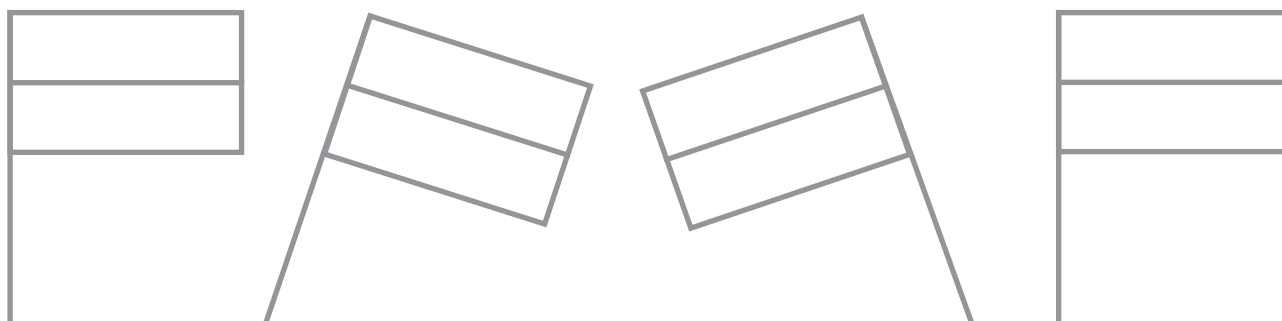


Rysuj po śladach.




Rysuj butelki po śladach, a potem – samodzielnie, według wzoru (rytmu) z poprzedniej karty.

Obejrzyj mapę Europy. Postuchaj nazw państw europejskich – sąsiadów Polski.



Pokoloruj flagi Polski. Powiedz, w którą stronę są zwrócone.

Obejrzyj obrazki flag. Nazwij, sam lub z pomocą nauczyciela, państwa Unii Europejskiej, do których one należą. Pokoloruj odpowiednio rysunki flag.



Dania



Szwecja



Austria



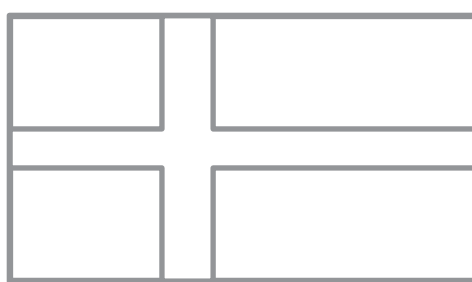


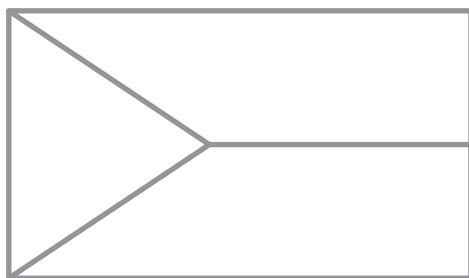
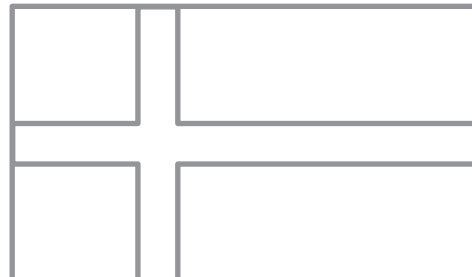
Polska



Irlandia



Czechy



Włochy



Niemcy



Holandia



Hiszpania

Obejrzyj flagi innych państw Unii Europejskiej.